














 [Home page](#)

29 – 30 Agosto 2009 – Monte Pasubio

	Partenza dal piazzale della Stazione di Gemona alle 5,30
	Alle ore 5,45 da Osoppo Piazza Dante e alle ore 6,00 da Buja Piazza Mercato
	Trasferimento in Autocorriera al Pian delle Fugazze e quindi in pulmino alle Bocchette di Campiglia
	Inizio escursione Bocchetta Campiglia
	Dislivello
	Difficoltà EEA per il gruppo alpinistico – EE per il gruppo escursionistico
	Carta
	ore 4,00 circa al rifugio Papa
	Capigita Bruno Baracchini e Duilio Rodaro
	Per il gruppo alpinistico casco e set da ferrata a norma; sacco lenzuolo per tutti. Torcia elettrica per il gruppo escursionistico
	Alla fine ci aspetta una buona birra

Programma:

Sabato 29 agosto: partenza in autocorriera alle ore 5:30 da Gemona – Piazzale della Stazione, alle ore 5:45 da Osoppo, Piazza Dante, alle ore 6,00 da Buja Piazza Mercato e trasferimento al Pian delle Fugazze, da qui con pulmino a Bocchette Campiglia.

- **Gruppo escursionistico:** da Bocchette Campiglia al rifugio Papa seguendo la strada delle Gallerie ove si ricongiungerà al gruppo alpinistico. Ore 3,00 circa. Si raccomanda di munirsi di torcia elettrica per l'attraversamento delle 52 gallerie.

- **Gruppo alpinistico:** da Bocchette Campiglia al rifugio Papa seguendo il sentiero attrezzato Falcipieri delle 5 cime (ore 4,00 circa) seguendo i tratti attrezzati che attraversano le maggiori elevazioni del gruppo, fra cui il Cimon del Soglio Rosso (2040 mt.). Diff EEA

(la zona attraversata è stata teatro di guerra delle truppe austriache ed italiane durante la prima guerra mondiale)

Domenica 30 agosto: discesa al Pian delle Fugazze per la strada degli Eroi (ore 2,00 circa) dove ci si dividerà nuovamente in due gruppi

Gruppo escursionistico: dal passo prendere la strada per l'Ossario (consigliata una visita) salire per la strada del Re verso Campogrosso (1540 mt.) dove si trova il Rifugio Giuriolo. Seguire la mulattiera per malga Boffetal e poco prima della stessa prendere a in salita verso la Selletta Nord Ovest; da questa discesa al Pian delle Fugazze (ore 4,00 circa)

- **Gruppo alpinistico:** dal passo seguire la strada dell'Ossario e giunti a malga Cornetto seguire il sentiero per il Vajo Stretto fino alla Forcella dell'Emmele, quindi proseguire per la Forcella Cornetto, da dove si sale

con l'aiuto di una catena alla cima di Cornetto. Dalla cima scendere di nuovo alla Forcella e quindi a destra per il sentiero di Arroccamento fino al Passo degli Onari. Girare a destra verso la Selletta Nord Ovest e infine scendere al Passo del Pian delle Fugazze (circa 5,00 ore)

Per il gruppo alpinistico necessario il casco ed il kit da ferrata. Per tutti necessario il sacco lenzuolo per il pernottamento.

Iscrizioni fino ad esaurimento posti entro il 21 agosto presso i recapiti MSport di Gemona e Ottica Bortolotti di Buja, oppure presso la sede sociale di Gemona (ogni venerdì dalle 20:30 alle 22:00).

Quote di partecipazione: € 80,00 comprendente viaggio in autocorriera e pernottamenti in rifugio (bevande escluse)