











25-26 Luglio 2009 – L'Altissima (m. 3480) – Val Passiria – BZ-

	Partenza ore 5,30 da Buja Piazza Mercato, ore 5,45 da Osoppo Piazza Dante a alle ore 6,00 da Gemona – Piazzale della Stazione
	Autocorriera
	Inizio escursione dal Plan in Passiria
	Dislivello 1247 m fino al rifugio, altri 605 per la vetta
	Difficoltà EEA per il gruppo alpinistico – EE per il gruppo escursionistico
	Capigita: Bruno Baracchini, Livio Franz, Armando Contessi
	Quote: € 65,00 per i soci comprendente viaggio e pernottamento in rifugio, escluso le bevande ed € 70,00 per i non soci con aggiunta della assicurazione. Iscrizioni entro il 17 luglio presso i recapiti sociali: a Gemona: Msport a Buja: Ottica Bortolotti a Osoppo: Gianni Calligaro in sede sociale a Gemona il venerdì dalle ore 20.30
	Per tutti necessario il sacco lenzuolo e per il gruppo alpinistico il casco

Sabato 25 luglio:

partenza autocorriera alle ore 5:30 da Buja Piazza Mercato, alle ore 5:45 da Osoppo, Piazza Dante, alle ore 6:00 dal Piazzale della stazione di Gemona e trasferimento a Plan in Passiria.

Dal piccolo paese, (1627 m) per comoda carreggiata quasi pianeggiante ci si dirige verso la testata della valle di Plan e si prosegue fino alle caratteristiche e pittoresche costruzioni della Lazinser Alm m 1860. La mulattiera (segnavia 8-24) rimonta ora un costone fra bassi cespugli di rododendri e mirtili, poi fra ampi pascoli, quindi, dopo aver guadagnato quota ed aver compiuto un lungo traverso a destra, per dossi rocciosi intensamente modellati dall'azione erosiva glaciale rientra nel vallone principale in corrispondenza di un'ampia conca disseminata di laghetti. Con un'ultima serie di svolte si rimonta infine un pendio di bocchette e sfasciumi e si raggiunge il Rifugio Petrarca all'Altissima (m 2875). Ore 3:30 – 4:00.

Domenica 26 luglio

Gruppo alpinistico

Dal rifugio, per sentiero segnalato, si rimontano alcune balze rocciose di calcari saccaroidi, quindi una morena che ben presto si abbandona per attraversare verso destra alcuni spiazzi erbosi. Il sentierino continua ora per sfasciumi, canaletti e cenge e raggiunge una lapide già visibile dal rifugio.

Lungo la traccia si raggiunge il fondo di un grande canalone che si attraversa per cominciare a rimontarne il suo lato destro, raggiungendo dopo numerose svolte la Bocchetta dell'Altissima (m 3318). Si rimonta una spalla nevosa e tornando sul versante meridionale della cresta, per un sistema di cenge e detriti, seguendo il sentiero segnalato si raggiunge la vetta.

Ore 2:30, diff. EEA.

Il rientro a valle avverrà per lo stesso percorso di salita. Ore 7:00 circa.

Gruppo escursionistico.

Dal rifugio (possibile la salita al vicino Passo Gelato, m 2895 o al Passo della Grava, m 2926) si scende per circa 150 m lungo un sentiero segnalato alla sottostante conca detritica ospitante un laghetto glaciale, che si

costeggia per risalire poi lungo sfasciumi ad una forcella a quota 2797 m.

Dal valico si scende sul versante opposto a raggiungere il sent. n. 40 che in lieve discesa riconduce alla mulattiera utilizzata il giorno precedente per la quale si rientra a valle. Ore 4:00 circa.

Per il gruppo alpinistico necessario il casco.

Per tutti necessario il sacco lenzuolo per il pernottamento.

Iscrizioni entro il 17 luglio presso i recapiti

MSport di Gemona e Ottica Bortolotti di Buja, oppure presso la sede sociale di Gemona (ogni venerdì dalle 20:30 alle 22:00).

Quote di partecipazione: € 65,00 comprendente viaggio in autocorriera, pernottamenti in rifugio (bevande escluse).

Per i non soci la quota è di € 70,00 e comprende l'assicurazione infortuni e Soccorso Alpino.

Capogita: Bruno Baracchini, Livio Franz, Armando Contessi.